

NUESTRO SENDERO

El sendero que recorre Sillar Baja, forma parte de una red con un total de 6 con los que se da la posibilidad de conocer este maravilloso entorno.

En este sendero, la cuenca visual sobre Sierra Nevada, al sur del recorrido, es probablemente la mejor de la comarca para percibir el macizo nevadense y la impresionante elevación montañosa que conforma para así crear unos fondos escénicos únicos y singulares.

BUENAS PRÁCTICAS

- Por tu seguridad sigue el sendero marcado
- Respete los bienes y las propiedades privadas
- Se aconseja realizar el itinerario en primavera, verano u otoño
- Lleva calzado y ropa cómoda
- Llevar agua potable
- Guarda tu basura para tirarla después en sus correspondientes contenedores
- No se permite la captura de animales
- No se permite encender fuego
- No se permite la recolección de plantas

DATOS TÉCNICOS

TIPO DE RUTA: Circular

DISTANCIA: 7.200 metros





TIEMPO ESTIMADO: 1 hora y 50 minutos en ambos sentidos

DESNIVEL ACUMULADO DE ASCENSO: 255 metros

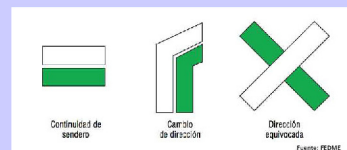
DESNIVEL ACUMULADO DE DESCENSO: 255 metros

TIPO DE TERRENO: Pista con tierra compactada, asfalto

MIDE

 MEDIO. Severidad del medio natural	1
 ITINERARIO. Orientación en el itinerario	2
 DESPLAZAMIENTO. Dificultad en el desplazamiento	2
 ESFUERZO. Cantidad de esfuerzo necesario	2

TIPO DE SEÑALIZACIÓN



COMO LLEGAR

Tomar la salida 276 de la A-92 dirección Diezma. Desde ahí tomar la GR-3106 dirección Sillar Baja.

Si se desea tomar la salida 282 de la A-92 dirección Darro. Desde ahí acceder a Diezma por Calle Real y en el cruce GR-3106. Desde Darro hasta Sillar Baja seguir por la Calle Real.

En transporte público coger el autobús, Granada-Guadix, parada en Diezma o en Sillar Baja, según se necesite.

DONDE COMER Y ALOJARSE

Restaurante Hita.

Ctra. de Murcia, 7. Diezma

Tlf: 958 680 006

E-mail: mjmoyaperdicesdehita@gmail.com

Mesón rural El Guinda

Ctra. Murcia, s/n . Diezma

Tlf: 958 68 01 51

Bar Sillar

Barrio Las Eras s/n. Sillar Baja

Tlf: 958 680 496

Hotel Restaurante Cerrillo de San Marcos.

A-92. Km 276. Diezma

Tlfs: 958 680 273

Fax: 958 680 273

Web: <http://www.cerrillosanmarcos.com>

E-mail: info@cerrillosanmarcos.com


Alojamiento Rural “ La Cocorocha”

C/ Escuelas 1 Sillar Baja

Tlfs: 958 680 496 / 669 133 139

Web: <http://www.azuela.es>

E-mail: azuelaecoformacionyturismo@gmail.com



El sendero recorre una extensa altiplanicie de 1000 m de altura de media ,de origen neógeno y cuaternario con materiales arcillosos, limosos y arenosos producto de la erosión postorogénica y del arrastre de materiales denudables desde las elevaciones montañosas que se encuentran alineadas al sur de la localidad de Diezma y de facies geológica maláguide-alpujárride.

Al tratarse de materiales geológicos blandos, la cuenca del río Fardes excavó un surco hídrico profundo y embarrancado con numerosas pozas y saltos de agua que recogen tanto el arrastre de agua de escorrentías y varios nacimientos desde su nacimiento a la altura de Prado Negro.



Vista Ruinas de los Tejares



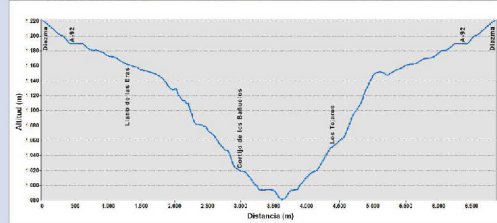
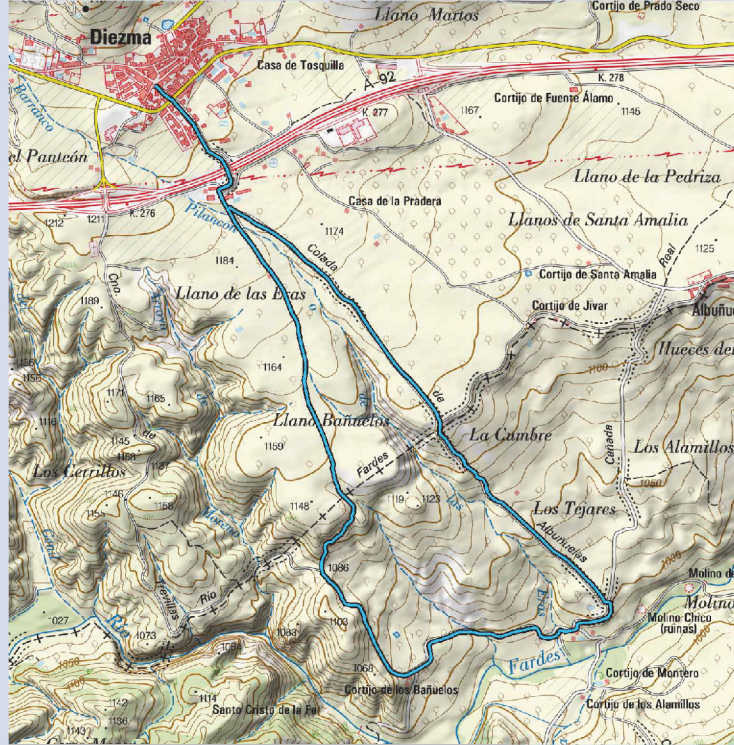
Cultivos de la zona, olivos y almendros

La calidad del agua es por tanto excepcional por una elevada tasa de oxígeno y pureza biótica que permite la existencia de un bosque galería muy bien conservado donde dominan los sauces y álamos negros autóctonos y poco alterados.


El clima es de naturaleza continental propio de altiplanicies de la alta Andalucía con inviernos fríos y lluviosos con episodios frecuentes de nieve y veranos aliviados de temperaturas altas por la altura de la zona.

El paisaje forestal autóctono fue progresivamente sustituido por una extensa y dilatada ocupación del territorio desde la prehistoria y sobre todo por la ocupación romana y árabe que roturó estas llanuras dada su calidad de suelo y potencia para cultivos cerealísticos y olivares de secano, siendo tierras actualmente muy productivas para cultivos forrajeros y olivar que produce un aceite de excepcional calidad debido a la altura y a la escasa presencia de plagas.

La vegetación dominante son cultivos mixtos de cereal-olivar que permiten un paisaje mosaico de gran calidad y contraste mientras que el río Fardes presenta un bosque ripario bien conservado cuyas aguas frías oxigenadas es el hábitat de trucha común y cangrejo autóctono además de una avifauna como el martín pescador y una especie excepcional por su escasez como la nutria.



FUENTE: Instituto Geográfico Nacional



Almendra *Prunus dulcis*

DESARROLLO DEL SENDERO

El itinerario comienza y finaliza en la localidad de Diezma. El punto de inicio se sitúa en la plaza del Ayuntamiento. Iniciamos el sendero bajando hacia la vega de Diezma, pasaremos por la granja Palomino y a tan sólo unos metros llegamos a la primera bifurcación, tomamos dirección hacia la derecha, y después de un descenso acusado nos encontramos el Cortijo de los Bañuelos, edificación totalmente en ruinas.

Ya muy cerca del cauce del Río Fardes, seguimos avanzando para girar a la izquierda 700 metros más adelante. En este punto desembocamos en un camino asfaltado, el cual tomaremos a nuestra izquierda quedando a la derecha el río Fardes.

A unos 100 m, en unos viejos tejares en ruinas tomamos de nuevo a la izquierda y subimos de nuevo por la colada de las Albuñuelas hasta nuestro lugar de origen.



Río Fardes



Vista del Valle del Fardes