

NUESTRO SENDERO

El sendero que recorre Sillar Baja, forma parte de una red con un total de 6 con los que se da la posibilidad de conocer este maravilloso entorno.

Durante el recorrido disfrutaremos de un paisaje en el que las encinas conviven en perfecta armonía con los almendros.

Bajo los restos del Catillo de Cabrera existe la sima que recibe el nombre del castillo "La Sima de Peña Cabrera", ésta tiene gran valor para los amantes de la espeleología.

BUENAS PRÁCTICAS

- Por tu seguridad sigue el sendero marcado
- Respete los bienes y las propiedades privadas
- Se aconseja realizar el itinerario en primavera, verano u otoño
- Lleva calzado y ropa cómoda
- Llevar agua potable
- Guarda tu basura para tirarla después en sus correspondientes contenedores
- No se permite la captura de animales
- No se permite encender fuego
- No se permite la recolección de plantas

DATOS TÉCNICOS

TIPO DE RUTA: Lineal

DISTANCIA: 4.700 metros





TIEMPO ESTIMADO: 1 hora y 15 minutos

DESNIVEL ACUMULADO DE ASCENSO: 170 metros

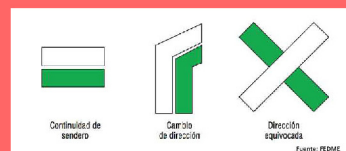
DESNIVEL ACUMULADO DE DESCENSO: 192 metros

TIPO DE TERRENO: Pista con tierra compactada, vereda de tierra firme, rocas

MIDE

	MEDIO. Severidad del medio natural	2
	ITINERARIO. Orientación en el itinerario	2
	DESPLAZAMIENTO. Dificultad en el desplazamiento	1
	ESFUERZO. Cantidad de esfuerzo necesario	2

TIPO DE SEÑALIZACIÓN



COMO LLEGAR

Tomar la salida 276 de la A-92 dirección Diezma. Desde ahí tomar la GR-3106 dirección Sillar Baja.

Si se desea tomar la salida 282 de la A-92 dirección Darro. Desde ahí acceder a Diezma por Calle Real y en el cruce GR-3106. Desde Darro hasta Sillar Baja seguir por la Calle Real.

En transporte público coger el autobús, Granada-Guadix, parada en Diezma o en Sillar Baja, según se necesite.

DONDE COMER Y ALOJARSE

Restaurante Hita.

Ctra. de Murcia, 7. Diezma

Tlf: 958 680 006

E-mail: mjmoyaperdicesdehita@gmail.com

Mesón rural El Guinda

Ctra. Murcia, s/n . Diezma

Tlf: 958 68 01 51

Bar Sillar

Barrio Las Eras s/n. Sillar Baja

Tlf: 958 680 496

Hotel Restaurante Cerrillo de San Marcos.

A-92. Km 276. Diezma

Tlfs: 958 680 273

Fax: 958 680 273

Web: <http://www.cerrillosanmarcos.com>

E-mail: info@cerrillosanmarcos.com

Alojamiento Rural " La Cocorocho "

C/ Escuelas 1 Sillar Baja

Tlfs: 958 680 496 / 669 133 139

Web: <http://www.azuela.es>

E-mail: azuelaecoformacionyturismo@gmail.com



Unión Europea
Fondo Europeo Agrícola de Desarrollo Rural



Asociación para el Desarrollo Rural
Comarca de Guadix



AYUNTAMIENTO
DE
DIEZMA



FEDERACIÓN ANDALUZA
DE MONTAÑISMO



AZUELA

Diezma (Granada)

Peña Cabrera-Sillar Baja




Sendero local

SL-A
190



La ruta, partiendo desde la aldea de origen ganadero extensivo de Sillar Baja, discurre por la alineación montañosa Penibética Maláguide que cierra el valle del río Sillar por el sur con cerros emergentes de 1500 m. y por tanto un área de media-alta montaña mediterránea.

La altura de la ruta permite visualizar una extensa cuenca visual tanto hacia Sierra Nevada al sur como al norte el imponente macizo calizo de Sierra Harana que con cotas de 2000 m cierra el valle de Sillar hacia el flanco norte. Una extensa falla recorre esta sierra de oeste a este con unos impresionantes farallones rocosos y tajos abruptos con fenómenos geológicos kársticos singulares.



Restos del Castillo de Cabrera

El clima es frío en invierno con frecuentes e intensas nevadas que eleva la pluviometría anual hasta los 600 l. en contraste con un entorno de menor lluvia en la zona. Los veranos frescos y suaves permiten la práctica de turismo activo sin las altas temperaturas del conjunto geográfico de menor altura.

El paisaje forestal mediterráneo domina en la ruta con masas forestales bien conservadas de monte autóctono de encinares y arbustos frecuentes como romerales o tomillares propios de sustratos calizos como la mejorana, orégano común, tomillos, salvias etc. En este paisaje se intercalan algunas zonas de cultivos herbáceos de secano que producen un paisaje mixto de gran calidad.


El final de ruta se localiza en Peña Cabrera, un elevado cerro emergente que a modo de gran bloque calizo se establece abruptamente en medio de un paisaje forestal de alta montaña y bosques excepcionalmente conservados por el uso sostenible de ganadería y recursos forestales tradicionales.

Esta mole caliza dolomítica domina visualmente un extenso paisaje circundante y dada su posición estratégica en el control de acceso al río Fardes al norte y tratarse del camino histórico entre Guadix y Granada no pasó desapercibido para la instalación de una fortaleza medieval en la cima del cerro como es el castillo de Peña Cabrera que funcionó probablemente entre los siglos IX-XI dC. La cumbre del cerro esta circunvalada y defendible por una muralla y varias torres de hormigón de cal propio de época califal y entre los restos son visibles el adarve de vigilancia en la zona sur, el aljibe que abastecía la guarnición militar y un probable albacar o recinto ganadero de piedra que protegía los ganados.




FUENTE: Instituto Geográfico Nacional

Hisn Cabrira o Castillo Cabrera es citado en las *Memorias de Abdallah*, el último rey Zirí de Granada cuando efectivos militares se apropiaron del castillo hacia el año 1090 lo que indica un establecimiento anterior califal previamente existente dentro de la estrategia militar de control de vías que diseñó y construyó el califato andalusí entre los siglos X-XI dC.



Rocas calizas



Restos del Castillo de Cabrera

DESARROLLO DEL SENDERO DESDE PEÑA CABRERA

El itinerario comienza a los pies del Cerro del Castillo, junto al Cortijo de Peña Cabrera. Este punto inicial se encuentra en la antigua carretera de Granada, a 4,5 km de Diezma. La totalidad del recorrido discurre por el espacio natural protegido (Zona de Especial Conservación de Andalucía) de Sierra Arana.

Iniciamos una suave subida dejando a nuestra derecha el cortijo de Peñas Cabrera, a tan sólo 320 metros del inicio nos situamos en la falda del cerro del Castillo, el cual debe su nombre al Castillo de Cabrera, situado en su parte más alta y de origen árabe.

A 150 metros giraremos a la izquierda iniciando una subida algo más acusada, de esta manera seguiremos bordeando el castillo de Cabrera atravesando un paisaje dominado por encinares y vegetación arbustiva. A continuación empezamos a descender, justo este punto constituye un excelente mirador natural desde donde se puede disfrutar de unas excelentes vistas de Sierra Arana y Sillar Baja.

Seguidamente iniciamos ya la bajada hacia Sillar Baja, es un tanto acusada, pero perfectamente apta para el senderista. Los almendros y encinas dominan el paisaje hasta llegar al punto final del sendero, Sillar Baja.



Vista desde Peña Cabrera