

NUESTRO SENDERO

El sendero que recorre Sillar Baja, forma parte de una red con un total de 6 con los que se da la posibilidad de conocer este maravilloso entorno.

Caminar por el sendero permite disfrutar de una de las mejores vistas de Sierra Nevada, todo unido a un paisaje colmado de olivos y almendros.

BUENAS PRÁCTICAS

- Por tu seguridad sigue el sendero marcado
- Respete los bienes y las propiedades privadas
- Se aconseja realizar el itinerario en primavera, verano u otoño
- Lleva calzado y ropa cómoda
- Llevar agua potable
- Guarda tu basura para tirarla después en sus correspondientes contenedores
- No se permite la captura de animales
- No se permite encender fuego
- No se permite la recolección de plantas

DATOS TÉCNICOS

TIPO DE RUTA: Circular

DISTANCIA: 7.250 metros





TIEMPO ESTIMADO: 1 hora y 50 minutos en ambos sentidos

DESNIVEL ACUMULADO DE ASCENSO: 157 metros

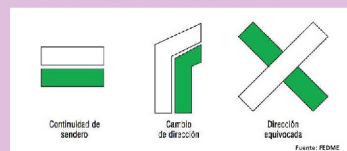
DESNIVEL ACUMULADO DE DESCENSO: 157 metros

TIPO DE TERRENO: Pista con tierra compactada, asfalto

MIDE

	MEDIO. Severidad del medio natural	1
	ITINERARIO. Orientación en el itinerario	1
	DESPLAZAMIENTO. Dificultad en el desplazamiento	2
	ESFUERZO. Cantidad de esfuerzo necesario	2

TIPO DE SEÑALIZACIÓN



COMO LLEGAR

Tomar la salida 276 de la A-92 dirección Diezma. Desde ahí tomar la GR-3106 dirección Sillar Baja.

Si se desea tomar la salida 282 de la A-92 dirección Darro. Desde ahí acceder a Diezma por Calle Real y en el cruce GR-3106. Desde Darro hasta Sillar Baja seguir por la Calle Real.

En transporte público coger el autobús, Granada-Guadix, parada en Diezma o en Sillar Baja, según se necesite.

DONDE COMER Y ALOJARSE

Restaurante Hita.

Ctra. de Murcia, 7. Diezma

Tlf: 958 680 006

E-mail: mjmoyaperdicesdehita@gmail.com

Mesón rural El Guinda

Ctra. Murcia, s/n . Diezma

Tlf: 958 68 01 51

Bar Sillar

Barrio Las Eras s/n. Sillar Baja

Tlf: 958 680 496

Hotel Restaurante Cerrillo de San Marcos.

A-92. Km 276. Diezma

Tlfs: 958 680 273

Fax: 958 680 273

Web: <http://www.cerrillosanmarcos.com>

E-mail: info@cerrillosanmarcos.com

Alojamiento Rural “ La Cocorocha”

C/ Escuelas 1 Sillar Baja

Tlfs: 958 680 496 / 669 133 139

Web: <http://www.azuela.es>

E-mail: azuelaecoformacionyturismo@gmail.com



Unión Europea
Fondo Europeo Agrícola
de Desarrollo Rural



JUNTA DE ANDALUCÍA
CONSEJERÍA DE AGRICULTURA, PESCA Y DESARROLLO RURAL




Asociación para el Desarrollo Rural
Comarca de Guadix



AYUNTAMIENTO
DE
DIEZMA



FEDERACIÓN ANDALUZA
DE MONTAÑISMO




El sendero recorre una extensa altiplanicie de 1000 m de altura de media, de origen neógeno y cuaternario con materiales arcillosos, limosos y arenosos producto de la erosión postorogénica y del arrastre de materiales denudables desde las elevaciones montañosas que se encuentran alineadas al sur de la localidad de Diezma y de facies geológica maláguide-alpujarride.

Al tratarse de materiales geológicos blandos, la cuenca del río Fardes excavó un surco hidrico profundo y embarrancado con numerosas pozas y saltos de agua que recogen tanto el arrastre de agua de escorrentías y varios nacimientos desde su nacimiento a la altura de Prado Negro.



Sanguinaria, *Paronychia* sp.



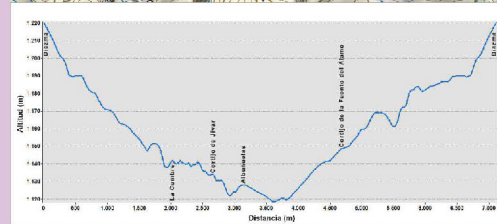
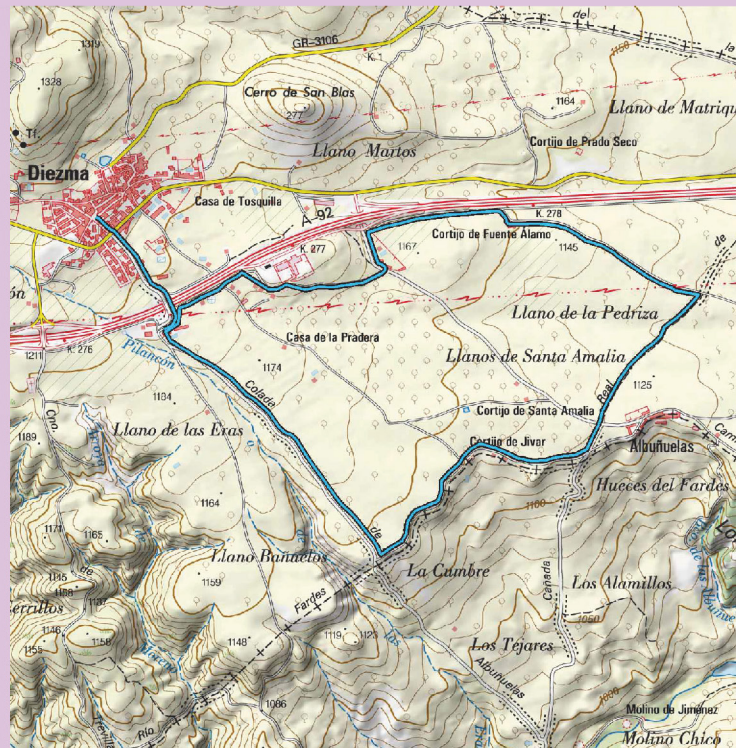
Flor de almendro, *Prunus dulcis*

La cola del embalse de Francisco Abellán aparece al final de la ruta y origina un espacio de interés para la práctica de deportes náuticos como la navegación y la pesca deportiva.

El clima es de naturaleza continental propio de altiplanicies de la alta Andalucía con inviernos fríos y lluviosos con episodios frecuentes de nieve y veranos aliviados de temperaturas altas por la altura de la zona.

El paisaje forestal autóctono fue progresivamente sustituido por una extensa y dilatada ocupación del territorio desde la prehistoria y sobre todo por la ocupación romana y árabe que roturó estas llanuras dada su calidad de suelo y potencia para cultivos cerealísticos y olivares de secano, siendo tierras actualmente muy productivas para cultivos forrajeros y olivar que produce un aceite de excepcional calidad debido a la altura y a la escasa presencia de plagas.

La vegetación dominante son cultivos mixtos de cereal-olivar que permiten un paisaje mosaico de gran calidad y contraste mientras que el río Fardes presenta un bosque ripario bien conservado cuyas aguas frías oxigenadas es el hábitat de trucha común y cangrejo autóctono además de una avifauna como el martín pescador y una especie excepcional por su escasez como la nutria.



FUENTE: Instituto Geográfico Nacional

En el pasaje mosaico del tramo inicial de altiplanicie es el hábitat de campeo de rapaces, reptiles como el lagarto ocelado y mustélidos como el tejón, gineta, garduña o comadreja siendo frecuente el avistamiento de éstas.



Lagarto ocelado, *Timon lepidus*

DESARROLLO DEL SENDERO

El itinerario comienza y finaliza en la localidad de Diezma. El punto de inicio se sitúa en la plaza del Ayuntamiento. Iniciamos el sendero bajando hacia la vega de Diezma, pasaremos por la granja Palomino y a tan sólo unos metros llegamos a la primera bifurcación, tomamos dirección hacia la derecha, y después de un descenso acusado nos encontramos el Cortijo de los Bañuelos, edificación totalmente en ruinas.

Ya muy cerca del cauce del Río Fardes, seguimos avanzando para girar a la izquierda 700 metros más adelante. En este punto desembocamos en un camino asfaltado, el cual tomaremos a nuestra izquierda quedando a la derecha el río Fardes.

A unos 100 m, en unos viejos tejares en ruinas tomamos de nuevo a la izquierda y subimos de nuevo por la colada de las Albuñuelas hasta nuestro lugar de origen.



Romero, *Rosmarino officinalis*



Cola del embalse Francisco Abellán