

NUESTRO SENDERO

El sendero que recorre los municipios de Diezma y Sillar Baja, forma parte de una red con un total de 6 con los que se da la posibilidad de conocer este maravilloso entorno.

Durante el trayecto no sólo se disfrutará de un medio natural repleto de especies autóctonas, donde la tranquilidad de la naturaleza solo se ve alterada por la presencia de la fauna dispuesta a dejarse ver en su medio natural, sino que también da la oportunidad de conocer la vida rural de las gentes del lugar.

BUENAS PRÁCTICAS

- Por tu seguridad sigue el sendero marcado
- Respete los bienes y las propiedades privadas
- Se aconseja realizar el itinerario en primavera, verano u otoño
- Lleva calzado y ropa cómoda
- Llevar agua potable
- Guarda tu basura para tirarla después en sus correspondientes contenedores
- No se permite la captura de animales
- No se permite encender fuego
- No se permite la recolección de plantas

DATOS TÉCNICOS

TIPO DE RUTA: Circular

DISTANCIA: 13.900 metros





TIEMPO ESTIMADO: 4 horas en ambos sentidos

DESNIVEL ACUMULADO DE ASCENSO: 550 metros

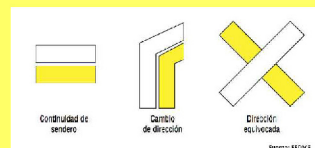
DESNIVEL ACUMULADO DE DESCENSO: 550 metros

TIPO DE TERRENO: Pista con tierra compactada, asfalto, senda, rocoso

MIDE

	MEDIO. Severidad del medio natural	1
	ITINERARIO. Orientación en el itinerario	2
	DESPLAZAMIENTO. Dificultad en el desplazamiento	1
	ESFUERZO. Cantidad de esfuerzo necesario	2

TIPO DE SEÑALIZACIÓN



COMO LLEGAR

Tomar la salida 276 de la A-92 dirección Diezma. Desde ahí tomar la GR-3106 dirección Sillar Baja.

Si se desea tomar la salida 282 de la A-92 dirección Darro. Desde ahí acceder a Diezma por Calle Real y en el cruce GR-3106. Desde Darro hasta Sillar Baja seguir por la Calle Real.

En transporte público coger el autobús, Granada-Guadix, parada en Diezma o en Sillar Baja, según se necesite.

DONDE COMER Y ALOJARSE

Restaurante Hita.

Ctra. de Murcia, 7. Diezma

Tlf: 958 680 006

E-mail: mjmoyaperdicesdehita@gmail.com

Mesón rural El Guinda

Ctra. Murcia, s/n . Diezma

Tlf: 958 68 01 51

Bar Sillar

Barrio Las Eras s/n. Sillar Baja

Tlf: 958 680 496

Hotel Restaurante Cerrillo de San Marcos.

A-92. Km 276. Diezma

Tlfs: 958 680 273

Fax: 958 680 273

Web: <http://www.cerrillosanmarcos.com>

E-mail: info@cerrillosanmarcos.com

Alojamiento Rural “ La Cocorocha”

C/ Escuelas 1 Sillar Baja

Tlfs: 958 680 496 / 669 133 139

Web: <http://www.azuela.es>

E-mail: azuelaeoformacionyturismo@gmail.com



Unión Europea
Fondo Europeo Agrícola
de Desarrollo Rural



Asociación para el Desarrollo Rural
Comarca de Guadix




AYUNTAMIENTO
DE
DIEZMA



FEDERACIÓN ANDALUZA
DE MONTAÑISMO




AZUELA



Tras partir de Diezma la ruta recorre circularmente la alineación montañosa maláguide de cerros dolomítico-calizos y con facies arenosas en las vertientes sur de tipología emergentes y con alturas de 1500 m que delimitan nítidamente el valle del río Sillar por su flanco sur.

Es una zona de media y alta montaña mediterránea con encinares dispersos en manchas aisladas y sobre todo series arbustivas y abundantes plantas aromáticas de tomillares y labiadas diversas. Actualmente están en progresión tras su deterioro por el intenso uso humano de la zona sur de esta cadena montañosa, especialmente dedicado al cultivo de secano como el almendro. Sin embargo en la vertiente de umbria o norte de esta cadena montañosa emerge un bosque mediterráneo de encinares con algunos quejigos y arbustos autóctonos. Aquí se indica un uso del suelo orientado a la ganadería tradicional y a un aprovechamiento forestal sostenible a lo largo del tiempo.



Efemeróptero



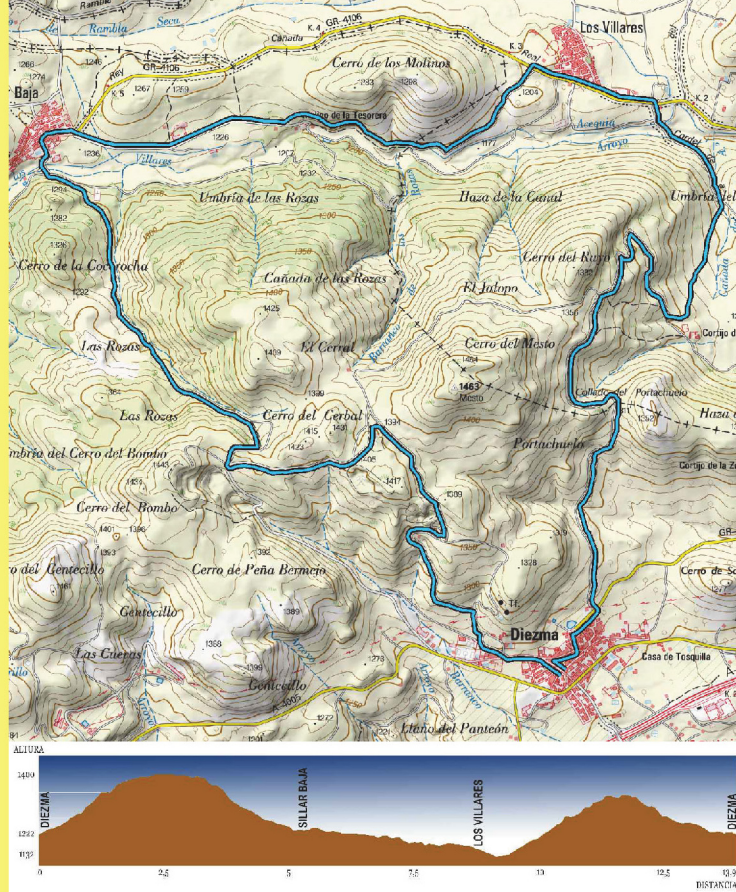
Flor de escaramujo, *Rosa canina*

Como en el resto del municipio el clima es continental mediterráneo de inviernos acusados de frío con lluvia y nieve frecuente y veranos muy suaves y frescos si bien secos excepto tormentas esporádicas.

La fauna es rica en reptiles, conejos y perdices como es frecuente en paisajes abiertos de matorral bajo. Aparecen rapaces especializadas en esta fauna como el águila perdicera y culebrera. Ocasionalmente se pueden encontrar mamíferos como el tejón o la gineta entre otros muchos.


La población de Diezma está referenciada desde el siglo X D.C. como lugar de paso y parada en el camino real de Granada, destacando por sus frutas y productos cárnicos. Su urbanismo es medieval y moderno articulado por una plaza central desde donde radialmente parten calles con casas de una o dos plantas de tipología tradicional con muros anchos de ripio y acabados encalados, escasos vanos y techos de teja árabe.

Sillar Baja está articulada por una calle central de paso ganadero y población en manzana cuadrada típica del urbanismo inicial castellano presentando tipologías tradicionales de vivienda rural con gruesos muros de mampostería encalada, escasos vanos y techos de teja curva árabe, manteniendo así un espacio netamente rural y tradicional de la alta Andalucía.



FUENTE: Instituto Geográfico Nacional

El sendero discurre en una mayor parte por monte público, en un entorno paisajístico extraordinario donde los hitos geográficos principales son: Cerro del Cerbal, Las Rozas, Cerro de la Cocorocha, Umbria del Jolopo, Cerro del Mesto y Collado del Portachuelo. Todo ello el inmejorable contexto que proporciona Sierra Arana y Sierra Nevada.



Balsa de La Canal



Majuelo, *Crataegus monogyna*

DESARROLLO DEL SENDERO

El itinerario comienza en la plaza del Ayuntamiento de Diezma, desde allí cogemos la calle Nueva, continuamos por la calle Camino de Granada unos 160 metros para tomar un camino a la derecha por el cual comenzaremos a ascender durante algo más de 3 km. El paisaje está dominado inicialmente por cultivos de almendros, mezclados con numerosas retamas. Sierra Nevada, a nuestra izquierda, luce imponente. A la altura del Cerro del Cerbal giraremos a la izquierda para continuar subiendo los últimos mil metros de este primer tramo, atrás nos dejamos una antigua cantera. Seguidamente llegamos a un cruce de caminos, que tomaremos a la izquierda para comenzar el descenso hasta la localidad de Sillar Baja. Una vez allí pasamos por la plaza de la fuente y continuamos hasta salir hasta la salida del pueblo para tomar un camino de tierra a la derecha, el camino del Molino. Avanzamos por dicho camino 1 km, encontrándonos con alguna granja.

A continuación llegamos a una verja que nos impide el paso y corta el camino público, a 30 metros antes de llegar a dicha verja deberemos tomar a la izquierda una vereda por la que en primer término rodearemos la granja (Molino de la Tesorera) y continuaremos por dicha vereda paralelos al Arroyo de los Villares unos 700 metros, disfrutando de un auténtico paisaje de ribera. Desembocamos en un carril de tierra, junto a una balsa de riego, que nos llevará hasta la localidad de Los Villares.

Después cruzamos el pueblo por la carretera principal hasta enlazar con un camino situado al final de la localidad, el cual tomaremos a la derecha. Desde este punto comenzamos a subir hasta llegar a una bifurcación que tomaremos a la derecha y que nos llevará hasta el Cortijo de Jolopos. Una vez en Jolopos continuamos la ascensión hasta llegar casi a lo más alto del Collado del Portachuelo (desde el camino del sendero).

Desde el Portachuelo comenzaremos a descender hasta nuestro lugar de inicio, Diezma.



Vista a Sierra Arana o Harana