

NUESTRO SENDERO

El sendero que recorre Sillar Baja, forma parte de una red con un total de 6 con los que se da la posibilidad de conocer este maravilloso entorno.

Mediante un paseo agradable se conseguirá entender mejor la típica montaña mediterránea, acompañada de la tranquilidad que estas tierras ofrecen.

BUENAS PRÁCTICAS

- Por tu seguridad sigue el sendero marcado
- Respete los bienes y las propiedades privadas
- Se aconseja realizar el itinerario en primavera, verano u otoño
- Lleva calzado y ropa cómoda
- Llevar agua potable
- Guarda tu basura para tirarla después en sus correspondientes contenedores
- No se permite la captura de animales
- No se permite encender fuego
- No se permite la recolección de plantas

DATOS TÉCNICOS

TIPO DE RUTA: Circular

DISTANCIA: 6.400 metros

TIEMPO ESTIMADO: 1 hora y 50 minutos en ambos sentidos

DESNIVEL ACUMULADO DE ASCENSO: 288 metros

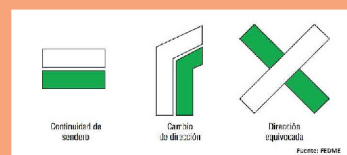
DESNIVEL ACUMULADO DE DESCENSO: 288 metros

TIPO DE TERRENO: Pista con tierra compactada, vereda de tierra firme, rocas

MIDE

	MEDIO. Severidad del medio natural	1
	ITINERARIO. Orientación en el itinerario	2
	DESPLAZAMIENTO. Dificultad en el desplazamiento	2
	ESFUERZO. Cantidad de esfuerzo necesario	2

TIPO DE SEÑALIZACIÓN



COMO LLEGAR

Tomar la salida 276 de la A-92 dirección Diezma. Desde ahí tomar la GR-3106 dirección Sillar Baja.

Si se desea tomar la salida 282 de la A-92 dirección Darro. Desde ahí acceder a Diezma por Calle Real y en el cruce GR-3106. Desde Darro hasta Sillar Baja seguir por la Calle Real.

En transporte público coger el autobús, Granada-Guadix, parada en Diezma o en Sillar Baja, según se necesite.

DONDE COMER Y ALOJARSE

Restaurante Hita.

Ctra. de Murcia, 7. Diezma

Tlf: 958 680 006

E-mail: mjmoyaperdicesdehita@gmail.com

Mesón rural El Guinda

Ctra. Murcia, s/n . Diezma

Tlf: 958 68 01 51

Bar Sillar

Barrio Las Eras s/n. Sillar Baja

Tlf: 958 680 496

Hotel Restaurante Cerrillo de San Marcos.

A-92. Km 276. Diezma

Tlfs: 958 680 273

Fax: 958 680 273

Web: <http://www.cerrillosanmarcos.com>

E-mail: info@cerrillosanmarcos.com

Alojamiento Rural “ La Cocorochoa”

C/ Escuelas 1 Sillar Baja

Tlfs: 958 680 496 / 669 133 139

Web: <http://www.azuela.es>

E-mail: azuelaecoformacionyturismo@gmail.com



Unión Europea
Fondo Europeo Agrícola
de Desarrollo Rural



Asociación para el Desarrollo Rural
Comarca de Guadix



AYUNTAMIENTO
DE
DIEZMA



FEDERACIÓN ANDALUZA
DE MONTAÑISMO



AZUELA

Diezma (Granada)

Sillar Baja-Cerro Gallarín




Sendero local

SL-A
191



El recorrido parte de Sillar Baja, una aldea a 1250 m de altura cuyo origen es atribuible al cruce estratégico de varias vías pecuarias que usaban el entorno para aprovechar los pastos de altura de primavera-verano y los cultivos forrajeros del fondo del valle en otoño-invierno.

El clima es continental mediterráneo propio de alta montaña con fríos inviernos y episodios frecuentes de nieve y lluvia con 500-600 l de media anual, si bien la altura propicia unos veranos frescos y suaves.



Mejorana silvestre, *Thymus mastichina*



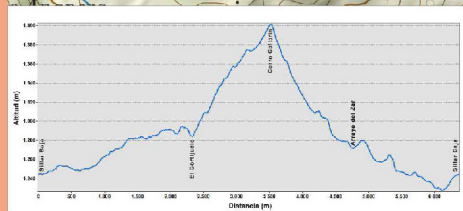
Quejigo, *Quercus faginea*

El sistema mixto de ganadería trashumante y extensiva, con cultivos destinados a los rebaños en las estaciones menos productivas de pastos naturales, permaneció en uso durante numerosos siglos dada la rentabilidad ecológica y efectividad o retroalimentación del sistema. Los barbechos cerealísticos del fondo del valle eran recuperados mediante la introducción de ganados y su abonado y descanso natural, de ahí su mantenimiento natural y la ausencia de abonados químicos hasta hace escasos años cuando la ganadería extensiva ha ido drásticamente disminuyendo.

Es dicho sistema el que explica y determina el paisaje actual del entorno forestal de Sillar Baja ya que solamente fue roturado el fondo del valle del arroyo Sillar Baja por sus tierras de calidad para cultivos forrajeros de invierno, si bien era fundamental mantener un sistema de dehesa de encinares más o menos abierta, según la inclinación del terreno, en los terrenos de sierra y montaña.

Gracias a estas causas histórico-económicas se conserva una extensa y riquísima masa forestal en toda la alineación montañosa al sur de Sillar por donde discurre el sendero. Los cerros Cocorocho, Gallarín y Cortijuelo son de facies geológica maláguide y tienen un dominio de calizas dolomíticas. Se trata de una alineación montañosa penibética Noreste-Suroeste de varios cerros emergentes de casi 1500 m que cierran el valle del río Sillar por su borde sur.


Este cordón montañoso presenta de modo dominante una serie mesomediterránea y supramediterránea de vegetación natural donde domina *Quercus ilex* o encina en situación climática acompañada de una riquísima cohorte de arbustos y plantas como agracejos, romeros, retamas, escobones, durillos, rosa silvestre, tomillares, salvias, mejoranas, peonías, etc.



FUENTE: Instituto Geográfico Nacional

La serie supramediterránea se detecta en las cotas más altas de 1400-1500 m por la existencia de *Quercus faginea* o quejigo.

La fauna natural presenta una gran riqueza en este hábitat mixto con jabalí, cabra montés, o conejo entre los herbívoros y carnívoros como gato montés, gineta, comadreja o garduña y rapaces como búho real, mochuelo, águila perdicera y culebrera o el escaso azor.



Coleóptero

DESARROLLO DEL SENDERO

El itinerario comienza en la plaza de Sillar Baja, avanzamos por una calle para salir del pueblo que continua en forma de carril, siguiendo este vamos dejando a nuestra izquierda buena parte de la vega de Sillar regada con agua pura salida de las entrañas de Sierra Harana. Este carril nos llevará hasta una balsa del Cortijuelo un buen lugar para refrescarnos, giraremos a la izquierda para empezar a subir por la umbría de la Fuente de la Teja y el Zurreón e iremos caminando junto al arroyo de Cañamayo hasta llegar al nacimiento de dicha fuente, lugar donde poder observar gran cantidad de anfibios y reptiles; ranas, sapos, tortugas, lagarto ocelado...

Desde este punto atravesaremos un prado para seguir ascendiendo hasta la cumbre entre el Cerro Gallarín y el Laero de las Vacas, lugar donde divisar y deleitarse de unas magníficas vistas, una vez coronada esta cumbre empezaremos la bajada por los Barranquillos, a media bajada podremos disfrutar de la sombra de un grandioso quejigo, hasta llegar al camino de la Fuente del Zar, cruce este con la ruta de Sillar a Peña Cabrera.

Andando entre encinas y sotobosque mediterráneo continuamos la bajada por la vereda del Abrigo de los Pastores hasta llegar a la vega del Prado y ya vemos las casas nuevamente de Sillar Baja.



Vista a Sierra Arana o Harana



Vista a Sierra Arana o Harana